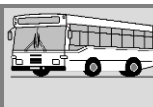
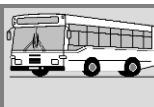




Localidad:

Servicio Urbano de Santa Oliva

Santa Oliva (Tarragona)



HISTORIAL

Desde 1991 **Poch** gestiona el **Servicio Urbano de Santa Oliva**, que en sus inicios estuvo atendido por microbuses o autobuses pequeños, de los que generalmente se utilizaba el coche Iveco Indcar Mago matrícula **B-8404-OV**.

Hasta 1991 la sede de **Autocares Poch S.A.** estuvo situada en Carretera Sta. Oliva, 12 (**El Vendrell**), entonces pasó a Poligono Mas d'en Serra (**Santa Oliva**).

El 30-03-2007 modifica su denominación a **Autocars Poch SA** y traslada oficialmente su sede social a C/. Tarragones, 21 (Poligono Industrial Molí d'en Serra) de **Sta. Oliva**.

El 30-11-2009 **TCC (Transports Ciutat Comtal SA)** adquiere el 100% de las acciones de **Poch**, aunque le mantiene su total autonomía e independencia, (salvo por pequeños detalles no parece pertenecer al Grupo **Moventis**, ni se cita en las webs respectivas, de momento). Este **Servicio Urbano** no se cita en la nueva web.


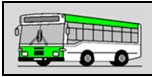


El 29-12-2009 se matriculó un nuevo coche titular que es 100% propiedad del **Ayuntamiento de Santa Oliva**, es un Peugeot Boxer matrícula **7771-GSN**.

Parece ser que el servicio ya no guarda relación con **Poch**. ([Ver Líneas](#)).




La línea es en realidad **suburbana**, puesto que tiene su principio y final en la vecina población de **El Vendrell (Hospital Comarcal)**, aunque además realiza el **transporte escolar** de **Santa Oliva** en exclusiva. ([Ver Líneas](#)).



Datos en: http://www.autobusesbcn.es/lineas_i/santa_oliva.html

Tema: Servicio Urbano de Santa Oliva

Descargado el: 28-04-2018



Santa Oliva



Bus municipal que dice "A Santa Oliva mou-te en bus". Foto Ayuntamiento

Desde 1991, Santa Oliva, población de unos 3000 habitantes cerca de El Vendrell, cuenta con un servicio urbano de autobuses con cuatro salidas diarias (una solo en días de escuela). La línea también une con la población principal del Vendrell

El servicio urbano está explotado por Autocares Poch, que se encuentra en el mismo pueblo. La empresa realiza principalmente la línea entre Vendell y La Bisbal del Penedés. En el 2009 fue comprada por Transports Ciutats Comtal perteneciente al grupo Moventis.

Anexos

[Horario Bus Municipal de Santa Oliva, abril 2016](#)



Parada de Santa Oliva, marzo 2014



Parada de Santa Oliva, marzo 2014

Este es el coche titular, cuando el servicio era atendido por POCH.



POCH (B-8404-OV) Iveco A59.12 Indcar Mago. Ex-Noreste, Ex-F.Marin, Ex-Arco El Vendrell, 01-08-2007. Foto: Xavi Flórez



En alguna ocasión (por indisponibilidad del otro titular) se hacía con este otro vehículo.

El Vendrell, Agosto 2006. Foto: Xavi Flórez

En esta otra foto de Miquel Segura puede verse claramente el cartel de este servicio en el frontal



Foto: Miquel Segura Llop
22.08.2008 Hospital Comarcal El Vendrell - El Vendrell (Tarragona)



Localidad:

Servicio Urbano de Santa Oliva

Santa Oliva (Tarragona)

**Detalle del recorrido y horarios de las Líneas Generales, año 2018 y anteriores**Datos en: <http://www.santaoliva.cat/ca/informacio-i-turisme/horari-transport-public/>

(Este cuadro se mantiene así desde hace bastantes años, lo cual implica que no ha sufrido cambios el servicio):

NUCLI HISTÒRIC - EL VENDRELL													
Jaume Balmes	Pça. Europa	Antoni Paradis	Ntra.Sra Del Pilar I	Ntra. Sra. Del Pilar II	Plaça Santa Lidia	Sant Josep-Pi	Ntra. Sra. Del Remei	Cami dels Molins	Sant Jordi	Ctra. Santa Oliva	Hospital		
8:30	8:32	8:34		8:37		8:39	8:40	8:43	8:47	8:48	8:50	8:58	9:00
9:30	9:32	9:34		9:37		9:39	9:40	9:43	9:47	9:48	9:50	9:58	10:00
11:00	11:02	11:04		11:07		11:09	11:10	11:13	11:17	11:18	11:20	11:28	11:30
12:00	12:02	12:04		12:07		12:09	12:10	12:13	12:17	12:18	12:20	12:28	12:30
16:00	16:02	16:04		16:07		16:09	16:10	16:13	16:17	16:18	16:20	16:28	16:30

EL VENDRELL - NUCLI HISTÒRIC												
Cami dels Molins	Sant Jordi	Ctra. Santa Oliva	Hospital	Ntra.Sra. Del Pilar I	Ntra. Sra. Del Pilar II	Plaça Santa Lidia	Sant Josep-Pi	Ntra. Sra. Del Remei	Antoni Paradis	Pça Europa	Jaume Balmes	
8:48	8:50	8:58	9:00	9:07	9:09	9:10	9:12	9:18	9:20	9:22	9:24	
9:48	9:50	9:58	10:00	10:07	10:09	10:10	10:12	10:16	10:22	10:25		
11:20	11:20	11:28	11:30	11:37	11:39	11:40	11:42	11:46	11:52	11:55	12:04	
12:20	12:20	12:28	12:30	12:37	12:39	12:40	12:42	12:46	12:52	12:55		
19:00	19:01	19:05	19:10	19:14	19:16	19:18	19:20	19:23	19:27	19:29	19:30	

NUCLI HISTÒRIC - ZONA ESCOLAR							
Jaume Balmes	Pça. Europa	Antoni Paradis	Ntra.Sra. Del Pilar I	Ntra. Sra. Del Pilar II	Cami dels Molins	Sant Jordi	IES
7:30	7:32	7:34	7:37	7:39	7:44	7:45	7:55

ZONA ESCOLAR - NUCLI HISTÒRIC							
IES	Sant Jordi	Cami dels Molins	Ntra.Sra. Del Pilar I	Ntra. Sra. Del Pilar II	Antoni Paradis	Jaume Balmes	
14:55	15:00	15:02	15:05	15:08	15:14	15:20	

**HORARI BUS MUNICIPAL****Mapa** →

Muestran un par de aspectos de la situación de **Santa Oliva** en relación a **El Vendrell** y sus contornos, así como su situación con respecto a otras poblaciones.

